

Mise à jour du dossier de demande d'autorisation environnementale

Site EUROVIA LIANTS SUD OUEST à Bressols
(82)

PARTIE 3 : Pièces graphiques réglementaires

Dossier élaboré par :



Diapason – Bâtiment B
Rue Jean Bart
31 670 Labège

Sommaire

1	Plan de situation	5
2	Plan d'ensemble.....	7

Table des illustrations

FIGURES

Figure 1. Plan de localisation au 1/25 000	6
Figure 3. Plan d'ensemble au 1/2 000.....	8

1 Plan de situation

Le plan de situation, sur fond IGN au 1/25 000, précise l'emplacement du site.




2 Plan d'ensemble

Le plan d'ensemble au 1/2 000, présente le plan de masse du site de l'installation.









Figure 2. Plan d'ensemble au 1/2 000

LANTIS ROUTIERS DE GARONNE		
CENTRALE LIANTS COMMUNE DE BRESSOLS - ZONE INDUSTRIELLE		
PLAN D'ETAT DES LIEUX		
MATRIRE D'OUVRAGE : LANTIS ROUTIERS DE GARONNE ZONE INDUSTRIELLE DE BRESSOLS		
INDICE	DATE	VERIFICATEUR
A	02/01/2017	
B	31/07/2018	
C	04/06/2019	
		DESSIN PAR
		PLAN N° :
		10000-01 D
Ech: 1/200		PLAN NON RATTACHE AU N.C.F.



LEGENDE

-  Réseau eau pluvial
-  Réseau eau de décanation
-  Réseau eau usés
-  Réseau eau industriel et eau potable
-  Réseau électrique
-  Réseau téléphone